

Зам. - МИНИСТЪР:

№ 46

Е. С. А. Х. А. Р. И. Е. В. А
Заповед за заместване

№ РА-02-14-14.07/04.07.2011

от 04.07.2011 до 05.07.2011 г.



РЕПУБЛИКА БЪЛГАРИЯ

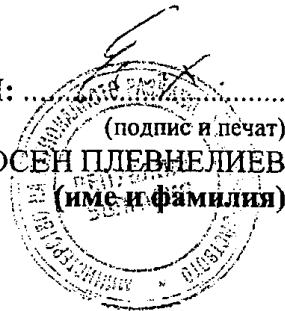
МИНИСТЕРСТВО НА РЕГИОНАЛНОТО РАЗВИТИЕ И БЛАГОУСТРОЙСТВОТО

УТВЪРЖДАВАМ:

(подпис и печат)

МИНИСТЪР: РОСЕН ПЛЕВНЕЛИЕВ

(име и фамилия)




АКТ № 1202

ЗА ИЗКЛЮЧИТЕЛНА ДЪРЖАВНА СОБСТВЕНОСТ

Регистър:2

Досие (РЗ) 1202

1. ДАТА НА СЪЗДАВАНЕ	05.07.2011 г.																																										
2. ПРАВНО ОСНОВАНИЕ	Чл. 18, ал. 1 от Конституцията на Република България чл.69 и чл.71 от Закона за държавната собственост т. 2 от Списъка на МК(ДВ, бр.41/1992 г.) чл.47, т.7 и чл.50,ал.1, т.2 от Закона за културното наследство § 10, ал.1 от ПЗР на Закона за културното наследство																																										
3. ВИД И ОПИСАНИЕ НА ИМОТА	Паметник на градинското и парковото изкуство "ИСТОРИЧЕСКО ЯДРО НА МОРСКАТА ГРАДИНА", гр.Варна, район "Приморски" Площ 330632 кв.м. Част от територията на обявеното за паметник от национално значение "Историческо ядро на Морската градина, Варна" - т.2 от Списъка за обявяване на единични паметници на градинското и парковото изкуство на Министерство на културата, публикуван в ДВ, бр.41/1992 г., идентична с поземлен имот (ПИ) с идентификатор 10135.2561.1 с площ от 330 632 кв.м по Виж раздел 8																																										
4. МЕСТОНАХОЖДЕНИЕ НА ИМОТА	Община Варна, Област Варна район "Приморски"																																										
5. ГРАНИЦИ НА ИМОТА	Координати на точките, определящи границите на поземления имот (координатна система 1970 г.): <table border="1"> <thead> <tr> <th>№</th> <th>X</th> <th>Y</th> <th>№</th> <th>X</th> <th>Y</th> </tr> </thead> <tbody> <tr> <td>1</td> <td>4 686 323,20</td> <td>9 642 266,63</td> <td>7</td> <td>4 686 270,10</td> <td>9 642 297,48</td> </tr> <tr> <td>2</td> <td>4 686 321,11</td> <td>9 642 267,94</td> <td>8</td> <td>4 686 263,35</td> <td>9 642 299,66</td> </tr> <tr> <td>3</td> <td>4 686 311,24</td> <td>9 642 273,79</td> <td>9</td> <td>4 686 253,96</td> <td>9 642 301,92</td> </tr> <tr> <td>4</td> <td>4 686 289,28</td> <td>9 642 286,45</td> <td>10</td> <td>4 686 239,32</td> <td>9 642 305,83</td> </tr> <tr> <td>5</td> <td>4 686 282,68</td> <td>9 642 290,18</td> <td>11</td> <td>4 686 224,49</td> <td>9 642 309,78</td> </tr> <tr> <td>6</td> <td>4 686 274,74</td> <td>9 642 294,97</td> <td>12</td> <td>4 686 224,22</td> <td>9 642 309,86</td> </tr> </tbody> </table> Виж раздел 8	№	X	Y	№	X	Y	1	4 686 323,20	9 642 266,63	7	4 686 270,10	9 642 297,48	2	4 686 321,11	9 642 267,94	8	4 686 263,35	9 642 299,66	3	4 686 311,24	9 642 273,79	9	4 686 253,96	9 642 301,92	4	4 686 289,28	9 642 286,45	10	4 686 239,32	9 642 305,83	5	4 686 282,68	9 642 290,18	11	4 686 224,49	9 642 309,78	6	4 686 274,74	9 642 294,97	12	4 686 224,22	9 642 309,86
№	X	Y	№	X	Y																																						
1	4 686 323,20	9 642 266,63	7	4 686 270,10	9 642 297,48																																						
2	4 686 321,11	9 642 267,94	8	4 686 263,35	9 642 299,66																																						
3	4 686 311,24	9 642 273,79	9	4 686 253,96	9 642 301,92																																						
4	4 686 289,28	9 642 286,45	10	4 686 239,32	9 642 305,83																																						
5	4 686 282,68	9 642 290,18	11	4 686 224,49	9 642 309,78																																						
6	4 686 274,74	9 642 294,97	12	4 686 224,22	9 642 309,86																																						



ВЯРНО С ОРИГИНАЛ

6. ПРЕДОСТАВЕНИ ПРАВА ВЪРХУ ИМОТА:

(акт за предоставяне, срок, приобретатели)

7. АКТОСЪСТАВИТЕЛ (трите имена и длъжност)

Тодорка Асенова Анева – държавен експерт в дирекция "Държавна собственост и жилищна политика"

(подпис)

8. ЗАБЕЛЕЖКИ

Продължение от раздел 3: одобрените със Заповед № РД-18-92/14.10.2008 г. и изменени със Заповед № КД-14-03-279/16.03.2010 г. Кадастрална карта и кадастрални регистри (КККР) на гр.Варна, район Приморски, съгласно скица № 7404 от 07.04.2010 г., издадена от Служба по геодезия, картография и кадастър, гр.Варна.

След приемането на КККР на район "Приморски" и на район "Одесос", гр.Варна, "Историческо ядро на Морската градина, Варна" е обозначено с два ПИ с идентификатори 10135.2561.1 и 10135.1509.1 с обща площ 441 933 кв.м.

За ПИ с идентификатор № 10135.1509.1, гр.Варна, район "Одесос", е съставен акт за изключителна държавна собственост № 12.01...1.05.07.2011 г.

На основание чл.14, т.14 от Закона за културното наследство имотът се управлява от министъра на културата.

Документите за съставянето на акта са предоставени от АГКК с писмо вх.№ 90-05-591 (1)/23.04.2010 г. и от Министерство на културата с писмо вх.№ 90-05-591/30.04.2010 г.


За паметник от национално значение "ИСТОРИЧЕСКО ЯДРО НА МОРСКАТА ГРАДИНА", гр.Варна, е съставен стар АИДС № 40/18.03.1997 г.


Продължение от раздел 5:

№	X	Y	№	X	Y
13	4 686 220,61	9 642 310,94	28	4 686 251,04	9 642 301,23
14	4 686 216,06	9 642 312,49	29	4 686 263,00	9 642 298,27
15	4 686 208,38	9 642 314,98	30	4 686 273,24	9 642 294,06
16	4 686 203,76	9 642 316,51	31	4 686 308,87	9 642 273,35
17	4 686 202,84	9 642 316,82	32	4 686 322,59	9 642 265,08
18	4 686 201,28	9 642 317,19	33	4 686 305,75	9 642 236,46
19	4 686 199,85	9 642 317,38	34	4 686 294,88	9 642 218,83
20	4 686 198,83	9 642 317,30	35	4 686 287,54	9 642 205,96
21	4 686 198,35	9 642 317,07	36	4 686 274,21	9 642 187,10
22	4 686 197,81	9 642 316,74	37	4 686 267,74	9 642 177,14
23	4 686 197,64	9 642 316,58	38	4 686 261,16	9 642 168,98
24	4 686 196,95	9 642 315,94	39	4 686 248,83	9 642 154,91
25	4 686 196,07	9 642 315,04	40	4 686 162,42	9 642 186,00
26	4 686 199,04	9 642 316,73	41	4 686 134,01	9 642 196,06
27	4 686 230,75	9 642 306,81	42	4 686 112,36	9 642 204,15

Виж раздел 8 на лист 2

ВЯРНО С ОРИГИНАЛ





РЕПУБЛИКА БЪЛГАРИЯ

МИНИСТЕРСТВО НА РЕГИОНАЛНОТО РАЗВИТИЕ И БЛАГОУСТРОЙСТВОТО

УТВЪРЖДАВАМ:

(подпис и печат)

МИНИСТЪР:

(име и фамилия)

АКТ № 1202


ЗА ИЗКЛЮЧИТЕЛНА ДЪРЖАВНА СОБСТВЕНОСТ

Регистър: 2

Досие (РЗ) 1202

ЛИСТ 9

1. ДАТА НА СЪЗДАВАНЕ	
2. ПРАВНО ОСНОВАНИЕ	
3. ВИД И ОПИСАНИЕ НА ИМОТА	
4. МЕСТОНАХОЖДЕНИЕ НА ИМОТА	
5. ГРАНИЦИ НА ИМОТА	



6. ПРЕДОСТАВЕНИ ПРАВА ВЪРХУ ИМОТА:

(акт за предоставяне, срок, приобретатели)

7. АКТОСЪСТАВИТЕЛ (трите имена и длъжност)

.....
(подпис)


8. ЗАБЕЛЕЖКИ

Продължение от раздел 8 на лист 8:

№	X	Y	№	X	Y
463	4 685 907,28	9 641 681,94	477	4 686 089,13	9 642 301,53
464	4 685 920,13	9 641 672,25	478	4 686 093,82	9 642 306,27
465	4 685 920,46	9 641 672,81	479	4 686 094,64	9 642 307,09
466	4 685 927,99	9 641 667,17	480	4 686 099,13	9 642 311,54
467	4 685 915,00	9 641 649,96	481	4 686 100,59	9 642 313,08
468	4 685 912,88	9 641 647,17	482	4 686 102,84	9 642 311,75
469	4 685 884,02	9 641 609,21	483	4 686 122,98	9 642 302,52
470	4 685 878,60	9 641 613,42	484	4 686 122,40	9 642 300,75
471	4 686 108,55	9 642 258,03	485	4 686 120,77	9 642 295,86
472	4 686 087,06	9 642 269,59	486	4 686 119,81	9 642 292,95
473	4 686 068,82	9 642 280,83	487	4 686 116,69	9 642 283,59
474	4 686 071,03	9 642 283,11	488	4 686 112,53	9 642 270,64
475	4 686 074,93	9 642 287,14	489	4 686 109,47	9 642 260,95
476	4 686 079,86	9 642 292,16			

ВЯРНО С ОРМ.

[Signature]



N=40

СЛУЖБА ПО ГЕОДЕЗИЯ, КАРТОГРАФИЯ И КАДАСТЪР - гр. ВАРНА

9000, Бул. "ЦАР ОСВОБОДИТЕЛ" №76Г, ет.6, 052/635620; 634638,
varna@cadastre.bg, acad_varna@mail.bg, БУЛСТАТ:130362903

**СКИЦА НА ПОЗЕМЛЕН ИМОТ
№ 20206 / 03.08.2011 г.**

Поземлен имот с идентификатор 10135.2561.1

Гр. Варна, общ. Варна, обл. Варна

По кадастралната карта и кадастралните регистри, одобрени със Заповед РД-18-92 / 14.10.2008г.
на ИЗПЪЛНИТЕЛЕН ДИРЕКТОР НА АГКК

Последно изменение със заповед: КД-14-03-279 / 16.03.2010г. на НАЧАЛНИК НА СГКК - ВАРНА

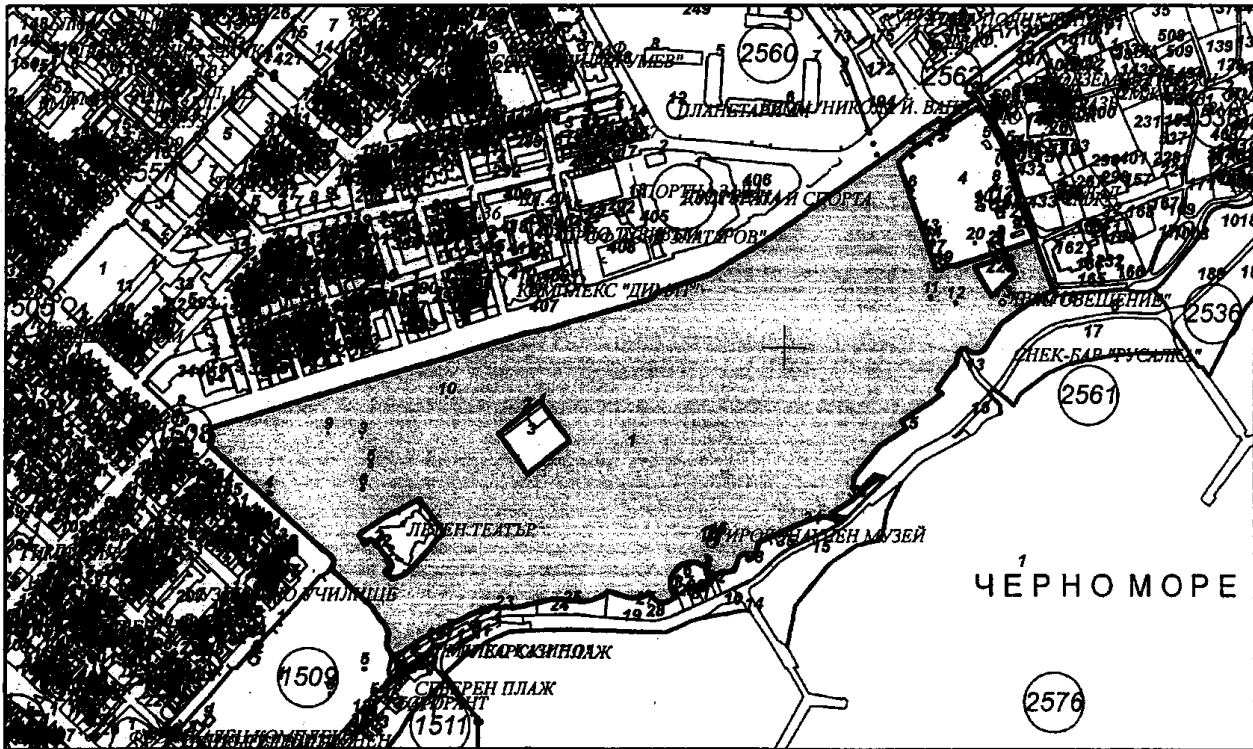
Адрес на поземления имот: гр. Варна, район Приморски, п.к. 9000, "ИСТОРИЧЕСКО ЯДРО НА
МОРСКАТА ГРАДИНА"

Площ: 330632 кв.м

Трайно предназначение на територията: Защитена

Начин на трайно ползване: Обществен селищен парк, градина

Координатна система 1970г.



М 1:10000

Стар идентификатор: няма


Номер по предходен план: 6

Съседни: 10135.1508.265, 10135.2561.3, 10135.2561.2, 10135.1509.1, 10135.2561.7, 10135.2561.23,
10135.2561.25, 10135.2561.27, 10135.2561.6, 10135.2561.30, 10135.2561.31, 10135.2561.32,
10135.2561.33, 10135.2561.35, 10135.2561.14, 10135.2561.34, 10135.2561.36, 10135.2561.5,
10135.2561.13, 10135.2561.18, 10135.2561.22, 10135.2561.21, 10135.536.180, 10135.2561.4,
10135.2562.190, 10135.2560.407

Скица № 20206 / 03.08.2011 г. издадена въз основа на
документ с входящ № 99-1793612.0 7.2011 г.

Изработил:

инж. Бисерка Кънчева



инж. Красимира Божкова/

3-Д Н РД - 13 - 192 / 14.07.2011г.

и др. ИД НА АГКК



Собственици:

1. РЕПУБЛИКА БЪЛГАРИЯ

Няма данни за идеалните части

Други АКТ ЗА ИЗКЛЮЧИТЕЛНА ДЪРЖАВНА СОБСТВЕНОСТ № 1202 от 05.07.2011г., издаден от МРРБ

Скицата да послужи за: АКТУВАНЕ



Скица № 20206 / 03.08.2011 г. издадена въз основа на документ с входящ № 95-1793612.0 7.2011 г.

Изработил:

инж. Бисерка Кънчева

инж. Красимира Божкова/

З-Д N РД - 13 - 192 / 14.07.2011г.

на ИД на АТКК