



# РЕПУБЛИКА БЪЛГАРИЯ

МИНИСТЕРСТВО НА РЕГИОНАЛНОТО РАЗВИТИЕ И БЛАГОУСТРОЙСТВОТО

ВПИСАНО В КНИГИТЕ ПО ВПИСВАНИЯТА  
ОБЛАСТ ВАРНА

на 23 MAR 2009 г. том XIII № 103

УТВЪРЖДАВАМ:.....

/подпис и печат/

Вх. регистър ..... Вписване по ЗС/ПН

Съди по вписванията: Служба по вписванията:

ЗАМ.ОБЛАСТЕН УПРАВИТЕЛ:

АВРАМ ТОДОРОВ

/име и фамилия/

СЪДИЯ ПО ВПИСВАНИЯТА:

/име и фамилия/

А К Т № 7344

ЗА ПУБЛИЧНА ДЪРЖАВНА СОБСТВЕНОСТ


Регистър 7344

Досие 7344

|   |  |
|---|--|
| 1. ДАТА НА СЪСТАВЯНЕ  | 19.03.2009 г.  |
| 2. ПРАВНО ОСНОВАНИЕ   | чл.2, ал.2, т.2 и чл.68 от ЗДС, чл.104, ал.1, т.8 от ППЗДС; чл.6, ал.4, т.2 от ЗУЧК; Писмо №90-04-74/26.01.2009г.  |
| 3. ВИД И ОПИСАНИЕ НА ИМОТА                                      | поземлен имот с идентификатор 10135.2561.19/едно нула едно три пет точка две пет шест едно точка едно девет/, с площ 5164/пет хиляди сто шестдесет и четири/кв.м., с начин на трайно ползване: За друг вид естествен ресурс за превантивна защита. |
| 4. МЕСТОНАХОЖДЕНИЕ НА ИМОТА                                     | обл. Варна, общ. Варна, гр.Варна, "Приморски парк", Рибарски ИМОТ 10135.2561.19  |
| 5. ГРАНИЦИ НА ИМОТА   | ПИ №2576.1; ПИ №2561.11; ПИ №2561.12; ПИ №2561.9; ПИ №2561.14; ПИ №2561.10.  |
| 6. ДАНЪЧНА ОЦЕНКА НА ИМОТА КЪМ МОМЕНТА НА УТВЪРЖДАВАНЕ НА АКТА: | 344310 лв. (триста четиридесет и четири хиляди триста и десет лева)  |

Handwritten signatures and dates: 20.03.09

20.03.09

|   |  |
|---|--|
| 7. БИВШИ СОБСТВЕНИК НА ИМОТА  |  |
| 8. СЪСОБСТВЕНИЦИ  |  |
| 9. НОМЕР И ДАТА НА СЪСТАВЕНИ ПО – РАНО АКТОВЕ                               |  |
| 10. ПРЕДОСТАВЕНИ ПРАВА ЗА УПРАВЛЕНИЕ:<br>ОБЛАСТЕН УПРАВИТЕЛ НА ОБЛАСТ ВАРНА |  |
| 11. ПРЕДОСТАВЕНИ ПРАВА НА ДРУГО ЗАКОНОВО ОСНОВАНИЕ:                         |  |
| 12. АКТОСЪСТАВИТЕЛ:<br>Ева Атанасова Моллова - главен специалист            | <br>/подпис/ |
| 13. ЗАБЕЛЕЖКИ:  |  |

АГЕНЦИЯ ПО ГЕОДЕЗИЯ,  
КАРТОГРАФИЯ И КАДАСТЪР

AGAD@CADASTRE.BG • WWW.CADASTRE.BG

## СЛУЖБА ПО ГЕОДЕЗИЯ, КАРТОГРАФИЯ И КАДАСТЪР - гр. ВАРНА

9000 Бул. "ЦАР ОСВОБОДИТЕЛ" №76Г, ет.6, Тел/факс: 052/635620 ; 634638,  
varna@cadastre.bg, acad\_varna@mail.bg, БУЛСТАТ: 130362903

### СКИЦА

№ 959 / 20.01.2009г.

НА ПОЗЕМЛЕН ИМОТ

№ 10135.2561.19

Находък се в гр.ВАРНА, ЕКАТТЕ: 10135, общ. ВАРНА, обл. ВАРНА по кадастрална карта, одобрена със Заповед № РД-18-92 от 14.10.2008 г. на ИЗПЪЛНИТЕЛЕН ДИРЕКТОР НА АГКК

Адрес : парк "ПРИМОРСКИ ПАРК" , Рибарски  
Площ по кадастрална карта : 5,164 дка.  
Трайно предназначение : Залотена територия  
Начин на трайно ползване : За друг вид естествен ресурс за правителствена защита  
Стар идентификатор :

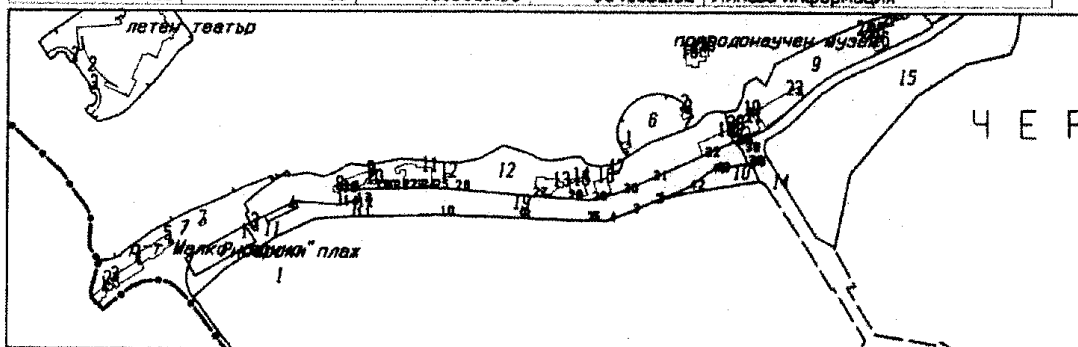
Собственици:

Липсват данни за собствеността.

Съседи: 2576.1, 2561.11, 2561.12, 2561.9, 2561.14, 2561.10

Определящи точки в координатна система 1970г.:

| № в скицата | № на точка | X          | Y          | Метод на определяне |
|-------------|------------|------------|------------|---------------------|
| 1           | 80110      | 4685632.46 | 9641873.17 | Липсва информация   |
| 2           | 80109      | 4685631.10 | 9641870.62 | Липсва информация   |
| 3           | 80108      | 4685623.77 | 9641854.25 | Липсва информация   |
| 4           | 80107      | 4685617.37 | 9641837.06 | Липсва информация   |
| 5           | 79911      | 4685617.52 | 9641825.14 | Липсва информация   |
| 6           | 80106      | 4685617.54 | 9641823.99 | Липсва информация   |
| 7           | 80105      | 4685617.29 | 9641821.14 | Липсва информация   |
| 8           | 80104      | 4685619.16 | 9641774.81 | Липсва информация   |
| 9           | 80103      | 4685619.31 | 9641771.90 | Липсва информация   |
| 10          | 80101      | 4685621.27 | 9641713.21 | Липсва информация   |
| 11          | 18         | 4685619.90 | 9641652.52 | Липсва информация   |



М 1:5000

Забележка: "Трайно предназначение" е определено съгласно *Закон за защита на изключителната държавна собственост-крайбрежната зона на Република България*, приет на заседание на Министерския съвет от 2008 г. Скицата се издава за: **пред МРРЕ**

Скицата да се издава за: **пред МРРЕ**  
Изработил: */С. Димитров/*

За Н-к на СГКК:

/инж. И. АТАНАСОВ/

СЪГЛАСНО ЗАПОВЕД №РД-13-243/19.12.2008г.



АГЕНЦИЯ ПО ГЕОДЕЗИЯ,  
КАРТОГРАФИЯ И КАДАСТЪР

AGENCIJA ZA GEODEZIJA, KARTOGRAFIJA I KADASTAR  
ACAD@CADASTRE.BG • WWW.CADASTRE.BG

### СЛУЖБА ПО ГЕОДЕЗИЯ, КАРТОГРАФИЯ И КАДАСТЪР - гр. ВАРНА

9000 Бул. "ЦАР ОСВОБОДИТЕЛ" №76Г, ет.6, Тел/факс: 052/635620 ;634638,  
varna@cadastre.bg, acad\_varna@mail.bg, БУЛСТАТ: 130362903

#### СКИЦА

№ 959 / 20.01.2009г.  
НА ПОЗЕМЛЕН ИМОТ  
№ 10135.2561.19

|    |        |            |            |                               |
|----|--------|------------|------------|-------------------------------|
| 12 | 80098  | 4685627.43 | 9641653.87 | Липсва информация             |
| 13 | 80091  | 4685631.20 | 9641652.63 | Липсва информация             |
| 14 | 79928  | 4685628.50 | 9641643.14 | Липсва информация             |
| 15 | 55765  | 4685638.20 | 9641642.19 | Липсва информация             |
| 16 | 80089  | 4685638.24 | 9641642.19 | Липсва информация             |
| 17 | 65065  | 4685639.40 | 9641643.50 | Липсва информация             |
| 18 | 80086  | 4685639.44 | 9641643.54 | Липсва информация             |
| 19 | 80084  | 4685640.38 | 9641666.58 | Липсва информация             |
| 20 | 80080  | 4685640.46 | 9641670.89 | Липсва информация             |
| 21 | 80071  | 4685640.45 | 9641679.72 | Липсва информация             |
| 22 | 80064  | 4685640.87 | 9641685.96 | Липсва информация             |
| 23 | 211713 | 4685640.94 | 9641691.02 | Липсва информация             |
| 24 | 211712 | 4685641.08 | 9641699.73 | Липсва информация             |
| 25 | 80061  | 4685640.98 | 9641708.95 | Липсва информация             |
| 26 | 80053  | 4685640.42 | 9641724.64 | Липсва информация             |
| 27 | 80048  | 4685635.48 | 9641781.21 | Липсва информация             |
| 28 | 80038  | 4685633.48 | 9641807.10 | Липсва информация             |
| 29 | 80031  | 4685632.69 | 9641824.60 | Липсва информация             |
| 30 | 80028  | 4685638.64 | 9641847.24 | Липсва информация             |
| 31 | 80025  | 4685647.99 | 9641868.98 | Липсва информация             |
| 32 | 80024  | 4685665.42 | 9641907.00 | Липсва информация             |
| 33 | 79998  | 4685675.23 | 9641929.39 | Липсва информация             |
| 34 | 79980  | 4685675.41 | 9641930.06 | Липсва информация             |
| 35 | 71135  | 4685674.35 | 9641931.44 | Липсва информация             |
| 36 | 77763  | 4685669.20 | 9641936.64 | Преки геодезически измервания |
| 37 | 77764  | 4685669.17 | 9641936.65 | Липсва информация             |
| 38 | 77765  | 4685658.60 | 9641940.85 | Липсва информация             |
| 39 | 80112  | 4685659.60 | 9641939.00 | Липсва информация             |
| 40 | 80113  | 4685654.50 | 9641914.52 | Липсва информация             |
| 41 | 80114  | 4685653.38 | 9641911.74 | Липсва информация             |
| 42 | 80115  | 4685641.54 | 9641896.14 | Липсва информация             |

М 1:5000

Забележка: "Трайно предназначение" е определено съгласно чл. 25, ал. 1, т. 1 от Закона за защита на изключителната държавна собственост-крайбрежна зона на Република България", приет на заседание на Министерския съвет от 2008 г.  
Скицата се издава за: пред МРРЕ

Скицата да се издава за: пред МРРЕ  
Изработил: [Signature]

За Н-к на СГКК

/инж. Й. АТАНАСОВ

СЪГЛАСНО ЗАПОВЕД №РД-13-243/19.12.2008г.



СЛУЖБА ПО ГЕОДЕЗИЯ, КАРТОГРАФИЯ И КАДАСТЪР - гр. ВАРНА

9000, Бул. "ЦАР ОСВОБОДИТЕЛ" №76Г, ет.6, 052/635620; 634638,  
varna@cadastre.bg, acad\_varna@mail.bg, БУЛСТАТ:130362903

СКИЦА НА ПОЗЕМЛЕН ИМОТ  
№ 7926 / 28.03.2012 г.

Поземлен имот с идентификатор 10135.2561.19

Гр. Варна, общ. Варна, обл. Варна

По кадастралната карта и кадастралните регистри, одобрени със Заповед РД-18-92 / 14.10.2008г.  
на ИЗПЪЛНИТЕЛЕН ДИРЕКТОР НА АГКК

Последно изменение със заповед: КД-14-03-2750 / 26.10.2011г. на НАЧАЛНИК НА СГКК - ВАРНА

Адрес на поземления имот: гр. Варна, п.к. 9000, ПРИМОРСКИ ПАРК, местност Рибарски

Площ: 5164 кв.м

Трайно предназначение на територията: Защитена

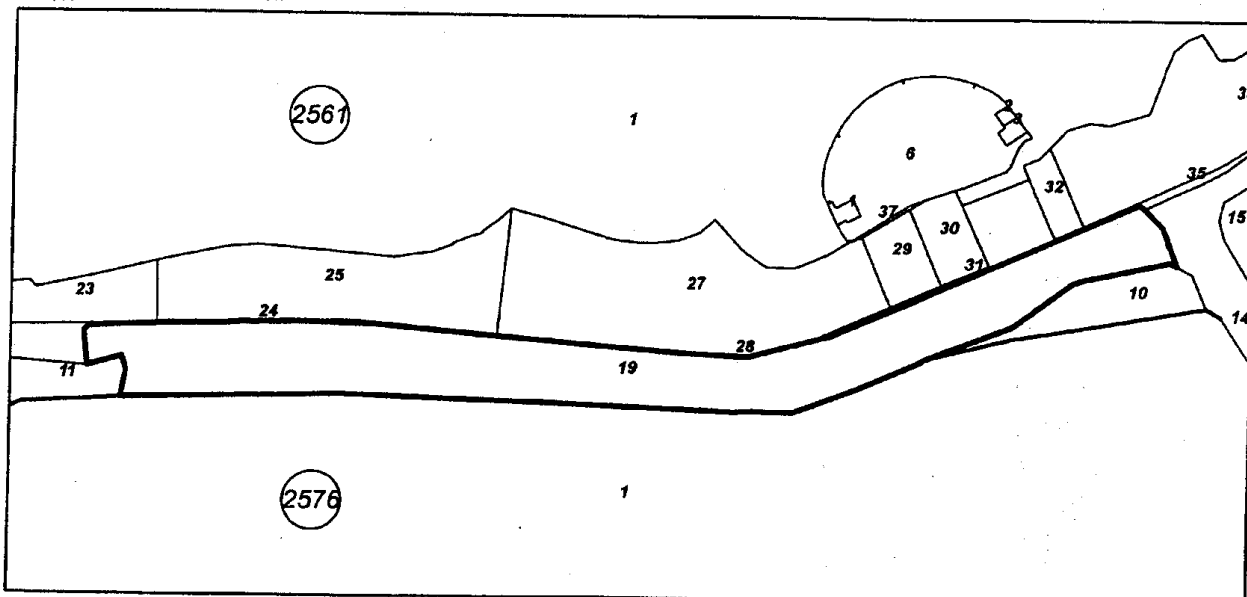
Начин на трайно ползване: За друг вид естествен ресурс за превантивна защита

Стар идентификатор: няма

Номер по предходен план: няма

Съседни: 10135.2561.24, 10135.2561.11, 10135.2561.28, 10135.2561.10, 10135.2576.1, 10135.2561.14,  
10135.2561.31, 10135.2561.35, 10135.2561.27

Координатна система 1970г.



M 1:2000

Собственици:

1. 000093360, ОБЛАСТНА АДМИНИСТРАЦИЯ ВАРНА

Няма данни за идеалните части

Акт за държавна собственост № 103 том 13 рег. 4815 дело 2670 от 23.03.2009г., издаден от Служба по  
вписванията гр. Варна

Скицата да послужи за: УЧРЕДЯВАНЕ ПРАВО НА ПРОКАРВАНЕ



/инж. Красимира Божкова/

Скица № 7926 / 28.03.2012 г. издадена въз основа на  
документ с входящ № 99-7745 / 20.03.2012 г.