



РЕПУБЛИКА БЪЛГАРИЯ

МИНИСТЕРСТВО НА РЕГИОНАЛНОТО РАЗВИТИЕ И БЛАГОУСТРОЙСТВОТО

ОБЛАСТ ВАРНА

УТВЪРЖДАВАМ:.....
/подпис и печат/

ЗАМ.ОБЛАСТЕН УПРАВИТЕЛ:
АВРАМ ТОДОРОВ
/име и фамилия/

Вписване по ЗС/ПВ
Служба по вписванията:
СЪДИЯ ПО ВПИСВАНИЯТА:
.....
/име и фамилия/

А К Т № 7346

ВПИСАНО В РЕГИСТЪР ПО ВПИСВАНИЯТА
на 23-03-2009 г. том XIII № 112


ЗА ПУБЛИЧНА ДЪРЖАВНА СОБСТВЕНОСТ

Съдия по вписванията:.....

Регистър 7346
Досие 7346

1. ДАТА НА СЪСТАВЯНЕ	19.03.2009 г.
2. ПРАВНО ОСНОВАНИЕ	чл.2, ал.2, т.2 и чл.68 от ЗДС, чл.104, ал.1, т.8 от ППЗДС; чл.6, ал.4, т.2 от ЗУЧК, Писмо № 90-04-74/26.01.2009г. на МРРБ
3. ВИД И ОПИСАНИЕ НА ИМОТА	поземлен имот с идентификатор 10135.2561.14/едно нула едно три пет точка две пет шест едно точка едно четири/, с площ 8619/осем хиляди шестстотин и деветнадесет/кв.м., с начин на трайно ползване: За друг вид естествен ресурс за превантивна защита.
4. МЕСТОНАХОЖДЕНИЕ НА ИМОТА	обл. Варна, общ. Варна, гр.Варна, "Приморски парк", Офицерски ИМОТ 10135.2561.14
5. ГРАНИЦИ НА ИМОТА	ПИ 2576.1; ПИ 2561.15; ПИ 2561.16; ПИ 2561.5; ПИ 2561.1; ПИ 2561.9; ПИ 2561.19; ПИ 2561.10.
6. ДАНЪЧНА ОЦЕНКА НА ИМОТА КЪМ МОМЕНТА НА УТВЪРЖДАВАНЕ НА АКТА:	574672 лв. (петстотин седемдесет и четири хиляди шестстотин седемдесет и два)

Handwritten notes and signatures at the bottom left corner, including the date 20.03.09.

7. БИВШ СОБСТВЕНИК НА ИМОТА	
8. СЪСОБСТВЕНИЦИ	
9. НОМЕР И ДАТА НА СЪСТАВЕНИ ПО – РАНО АКТОВЕ	
10. ПРЕДОСТАВЕНИ ПРАВА ЗА УПРАВЛЕНИЕ: ОБЛАСТЕН УПРАВИТЕЛ НА ОБЛАСТ ВАРНА	
11. ПРЕДОСТАВЕНИ ПРАВА НА ДРУГО ЗАКОНОВО ОСНОВАНИЕ:	
12. АКТОСЪСТАВИТЕЛ: Ева Атанасова Моллова - главен специалист	 /ПОДПИС/
13. ЗАБЕЛЕЖКИ:	

АГЕНЦИЯ ПО ГЕОДЕЗИЯ,
КАРТОГРАФИЯ И КАДАСТЪР

AGAD@CADASTRE.BG • WWW.CADASTRE.BG

СЛУЖБА ПО ГЕОДЕЗИЯ, КАРТОГРАФИЯ И КАДАСТЪР - гр. ВАРНА

9000 Бул. "ЦАР ОСВОБОДИТЕЛ" №76Г, ет.6, Тел/факс: 052/635620 ;634638,
varna@cadastre.bg, acad_varna@mail.bg, БУЛСТАТ: 130362903

СКИЦА

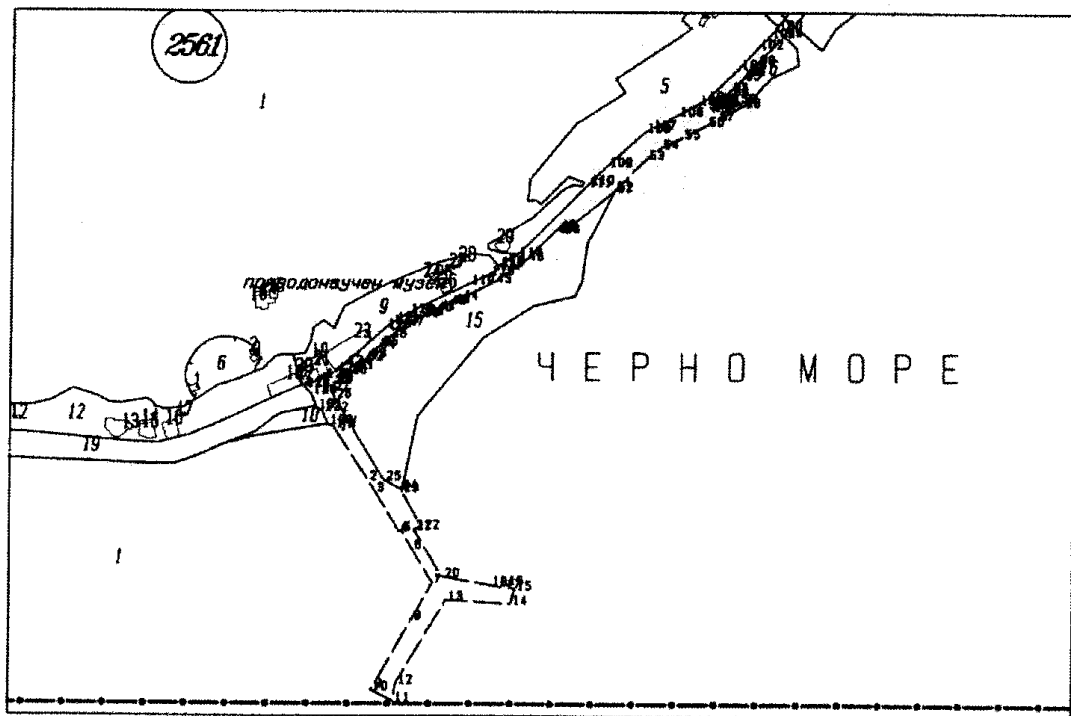
№ 964 / 20.01.2009г.
НА ПОЗЕМЛЕН ИМОТ
№ 10135.2561.14

Находия се в гр.ВАРНА, ЕКАТТЕ: 10135, общ. ВАРНА, обл. ВАРНА по кадастрална карта, одобрена със Заповед № РД-18-92 от 14.10.2008 г. на ИЗПЪЛНИТЕЛЕН ДИРЕКТОР НА АГКК

Адрес : парк "ПРИМОРСКИ ПАРК" ,Офицерски
Площ по кадастрална карта : 8,619 дка.
Трайно предназначение : Защитена територия
Начин на трайно ползване : За друг вид естествен ресурс за превалтирна заплата
Стар идентификатор :

Собственици:

1. РЕПУБЛИКА БЪЛГАРИЯ
Документ: Няма документ № от г.



М 1:5000

Забележка: "Трайно предназначение" е определено съгласно **Закон за защита на изключителната държавна собственост-крайбрежната защитена територия на Република България**, приет на заседание на Министерския съвет от 1997 г. Скицата се издава за: **пред МРРЕ**

Скицата да се издава за: **пред МРРЕ**
Изработил: *[Signature]*

За Н-к на СГКК:

/инж. И. АЛЕКСАНДРОВА

СЪГЛАСНО ЗАПОВЕД №РД-13-243/19.12.2008г.



АГЕНЦИЯ ПО ГЕОДЕЗИЯ,
КАРТОГРАФИЯ И КАДАСТЪР

МАД@CADASTRE.BG • WWW.CADASTRE.BG

СЛУЖБА ПО ГЕОДЕЗИЯ, КАРТОГРАФИЯ И КАДАСТЪР - гр. ВАРНА

9000 Бул. "ЦАР ОСВОБОДИТЕЛ" №76Г, ет.6, Тел/факс: 052/635620 /634638,
varna@cadastre.bg, acad_varna@mail.bg, БУЛСТАТ: 130362903

СКИЦА

№ 964 / 20.01.2009г.
НА ПОЗЕМЛЕН ИМОТ
№ 10135.2561.14

Съседи: 2576.1, 2561.15, 2561.16, 2561.5, 2561.1, 2561.9, 2561.19, 2561.10

Определящи точки в координатна система 1970г.:

№ в скицата	№ на точка	X	Y	Метод на определяне
1	77770	4685644.50	9641953.18	Преки геодезически измервания
2	81043	4685606.06	9641978.91	Преки геодезически измервания
3	81057	4685597.58	9641984.20	Преки геодезически измервания
4	81059	4685568.33	9642001.81	Преки геодезически измервания
5	81077	4685568.48	9642003.84	Преки геодезически измервания
6	81123	4685555.49	9642011.79	Преки геодезически измервания
7	81124	4685530.39	9642026.77	Преки геодезически измервания
8	81125	4685503.85	9642011.82	Преки геодезически измервания
9	81132	4685454.56	9641983.90	Преки геодезически измервания
10	81135	4685452.27	9641982.15	Преки геодезически измервания
11	81136	4685444.19	9641998.25	Преки геодезически измервания
12	81137	4685457.34	9642000.57	Преки геодезически измервания
13	81139	4685518.04	9642037.12	Преки геодезически измервания
14	81140	4685515.04	9642084.58	Преки геодезически измервания
15	81142	4685525.52	9642087.79	Преки геодезически измервания
16	81150	4685529.44	9642081.71	Преки геодезически измервания
17	81166	4685526.99	9642080.02	Преки геодезически измервания
18	81167	4685528.65	9642069.47	Преки геодезически измервания
19	81168	4685528.90	9642069.52	Преки геодезически измервания
20	81545	4685534.87	9642034.21	Преки геодезически измервания
21	81546	4685569.56	9642013.13	Преки геодезически измервания
22	81547	4685569.98	9642019.39	Преки геодезически измервания
23	81549	4685597.44	9642003.95	Липсва информация
24	51893	4685599.56	9642002.75	Преки геодезически измервания
25	52641	4685606.08	9641990.79	Преки геодезически измервания
26	52644	4685666.27	9641953.64	Преки геодезически измервания
27	52650	4685671.65	9641952.17	Преки геодезически измервания
28	52908	4685676.75	9641953.46	Преки геодезически измервания
29	52931	4685677.29	9641954.46	Преки геодезически измервания
30	53955	4685683.77	9641965.08	Преки геодезически измервания
31	54534	4685687.63	9641970.37	Преки геодезически измервания
32	60102	4685693.98	9641976.70	Липсва информация
33	60641	4685695.92	9641978.65	Преки геодезически измервания
34	60777	4685702.94	9641985.50	Преки геодезически измервания
35	60969	4685705.04	9641987.62	Преки геодезически измервания
36	62097	4685710.81	9641993.65	Преки геодезически измервания
37	62098	4685720.33	9642007.09	Преки геодезически измервания
38	62105	4685725.88	9642017.63	Преки геодезически измервания
39	65473	4685727.54	9642021.31	Преки геодезически измервания

М 1:5000

Забележка: "Трайно предназначение" е определено съгласно действие за защита на изключителната държавна собственост - крайбрежната ивица на РБългария", приет на заседание на Министерския съвет от 1997 г. Скицата се издава за: **пред МРРБ**

Скицата да послужи за пред МРРБ
Изработил: /С. Димитрова /

За Н-к на СГКК
/инж. И. СТАНАСОВА

СЪГЛАСНО ЗАПОВЕД №РД-13-243/18.01.2008г.



АГЕНЦИЯ ПО ГЕОДЕЗИЯ,
КАРТОГРАФИЯ И КАДАСТЪР

ACAD@CADASTRE.BG • WWW.CADASTRE.BG

СЛУЖБА ПО ГЕОДЕЗИЯ, КАРТОГРАФИЯ И КАДАСТЪР - гр. ВАРНА

9000 Бул. "ЦАР ОСВОБОДИТЕЛ" №76Г, ет.6, Тел/факс: 052/635620 ;634638,
varna@cadastre.bg, acad_varna@mail.bg, БУЛСТАТ: 130362903

СКИЦА

№ 964 / 20.01.2009г.

НА ПОЗЕМЛЕН ИМОТ

№ 10135.2561.14

40	65475	4685730.25	9642027.33	Преки геодезически измервания
41	65476	4685731.44	9642029.85	Преки геодезически измервания
42	65528	4685735.18	9642037.42	Преки геодезически измервания
43	65529	4685736.33	9642040.08	Преки геодезически измервания
44	65530	4685739.06	9642046.38	Преки геодезически измервания
45	65532	4685750.96	9642070.91	Преки геодезически измервания
46	65534	4685767.69	9642094.56	Преки геодезически измервания
47	65536	4685789.13	9642116.07	Преки геодезически измервания
48	65537	4685791.23	9642118.27	Преки геодезически измервания
49	65539	4685789.18	9642120.06	Преки геодезически измервания
50	65541	4685788.04	9642121.17	Преки геодезически измервания
51	65542	4685818.31	9642159.46	Преки геодезически измервания
52	81661	4685819.23	9642160.35	Липсва информация
53	81650	4685842.23	9642182.92	Преки геодезически измервания
54	81628	4685850.21	9642193.64	Преки геодезически измервания
55	81624	4685857.71	9642208.90	Преки геодезически измервания
56	81623	4685867.06	9642226.50	Преки геодезически измервания
57	234	4685871.27	9642234.39	Липсва информация
58	245337	4685881.31	9642253.14	Липсва информация
59	79669	4685884.54	9642249.69	Преки геодезически измервания
60	79664	4685889.35	9642244.56	Преки геодезически измервания
61	79631	4685882.68	9642237.65	Преки геодезически измервания
62	79622	4685882.48	9642237.39	Липсва информация
63	79546	4685882.25	9642237.10	Липсва информация
64	79545	4685882.04	9642236.83	Липсва информация
65	79543	4685881.83	9642236.56	Липсва информация
66	193	4685881.62	9642236.29	Липсва информация
67	79528	4685881.40	9642236.01	Липсва информация
68	79522	4685881.19	9642235.73	Липсва информация
69	79422	4685880.96	9642235.46	Липсва информация
70	79341	4685880.75	9642235.19	Липсва информация
71	188	4685880.54	9642234.91	Липсва информация
72	78918	4685880.33	9642234.64	Липсва информация
73	186	4685880.10	9642234.35	Липсва информация
74	185	4685879.90	9642234.08	Липсва информация
75	77881	4685879.68	9642233.81	Преки геодезически измервания
76	77877	4685877.98	9642231.77	Преки геодезически измервания
77	77863	4685879.94	9642229.57	Преки геодезически измервания
78	77862	4685881.04	9642232.56	Преки геодезически измервания
79	77861	4685881.29	9642232.81	Липсва информация
80	77860	4685881.52	9642233.06	Липсва информация
81	181	4685881.77	9642233.31	Липсва информация
82	77857	4685882.02	9642233.56	Липсва информация
83	77814	4685882.27	9642233.79	Липсва информация
84	77805	4685882.52	9642234.04	Липсва информация
85	77804	4685882.77	9642234.29	Липсва информация

М 1:5000

Забележка: "Трайно предназначение" е определено съгласно План за действие за защита на изключителната държавна собственост-курортна плажна ивица на Република България", приет на заседание на Министерския съвет на 10.01.2004г.
Скицата се издава за: **пред МРРЕ**

Скицата да се издава пред МРРЕ
Изработил: 

/С/

За Н-на 
инж. ИЛИЯНА СЕРГЕВНА /

СЪГЛАСНО ЗАПОВЕД № 1330/19.12.2008г.

АГЕНЦИЯ ПО ГЕОДЕЗИЯ,
КАРТОГРАФИЯ И КАДАСТЪР

ACAD@CADASTRE.BG • WWW.CADASTRE.BG

СЛУЖБА ПО ГЕОДЕЗИЯ, КАРТОГРАФИЯ И КАДАСТЪР - гр. ВАРНА

9000 Бул. "ЦАР ОСВОБОДИТЕЛ" №76Г, ет.6, Тел/факс: 052/635620 ;634638,
varna@cadastre.bg, acad_varna@mail.bg, БУЛСТАТ: 130362903

СКИЦА

№ 964 / 20.01.2009г.
НА ПОЗЕМЛЕН ИМОТ
№ 10135.2561.14

86	77802	4685883.00	9642234.54	Липсва информация
87	77801	4685883.25	9642234.79	Липсва информация
88	77799	4685883.50	9642235.04	Липсва информация
89	77796	4685883.75	9642235.29	Липсва информация
90	77795	4685883.99	9642235.52	Липсва информация
91	77793	4685884.24	9642235.77	Липсва информация
92	77792	4685884.48	9642236.02	Липсва информация
93	77788	4685892.48	9642244.06	Липсва информация
94	77783	4685892.68	9642244.25	Липсва информация
95	77781	4685901.35	9642252.95	Липсва информация
96	77780	4685904.10	9642255.71	Преки геодезически измервания
97	77773	4685905.44	9642256.99	Липсва информация
98	77772	4685912.15	9642263.46	Липсва информация
99	77761	4685932.58	9642283.15	Преки геодезически измервания
100	77588	4685938.02	9642277.27	Липсва информация
101	77760	4685932.02	9642272.27	Преки геодезически измервания
102	77759	4685923.79	9642263.68	Преки геодезически измервания
103	77758	4685909.08	9642250.29	Преки геодезически измервания
104	77752	4685886.10	9642225.94	Преки геодезически измервания
105	77751	4685882.77	9642220.04	Липсва информация
106	77738	4685874.58	9642205.52	Преки геодезически измервания
107	77735	4685864.52	9642186.23	Липсва информация
108	77615	4685862.15	9642181.71	Преки геодезически измервания
109	77605	4685837.00	9642153.95	Преки геодезически измервания
110	77603	4685824.06	9642140.83	Липсва информация
111	77600	4685822.00	9642138.75	Преки геодезически измервания
112	77589	4685770.99	9642087.66	Преки геодезически измервания
113	1663	4685763.60	9642074.85	Липсва информация
114	297	4685763.29	9642074.29	Липсва информация
115	1200	4685763.08	9642073.93	Липсва информация
116	74211	4685763.02	9642073.83	Преки геодезически измервания
117	74189	4685760.74	9642073.48	Преки геодезически измервания
118	74188	4685756.77	9642066.91	Преки геодезически измервания
119	74187	4685749.89	9642052.31	Преки геодезически измервания
120	74186	4685728.96	9642007.75	Преки геодезически измервания
121	74185	4685722.63	9641997.83	Преки геодезически измервания
122	74184	4685720.83	9641995.20	Преки геодезически измервания
123	74183	4685717.77	9641991.14	Преки геодезически измервания
124	74118	4685691.02	9641961.73	Преки геодезически измервания
125	73612	4685685.40	9641954.52	Преки геодезически измервания
126	73611	4685681.02	9641946.17	Преки геодезически измервания
127	71993	4685674.41	9641931.50	Липсва информация
128	71135	4685674.35	9641931.44	Липсва информация
129	77763	4685669.20	9641936.64	Преки геодезически измервания
130	77764	4685669.17	9641936.65	Липсва информация
131	77765	4685658.60	9641940.85	Липсва информация

М 1:5000

Забележка: "Трайно предназначение" е определено съгласно „Правилник за дейностите за защита на изключителната държавна собственост-крайбрежна зона на Република България“, приет на заседание на Министерския съвет от 28.01.2009г.
Скицата се издава за: **пред МРРБ**

Скицата да се издава за: **пред МРРБ**
Изработил: 

За Н-к на СТКК:

/инж. Й. АТАНАСОВА

СЪГЛАСНО ЗАПОВЕД №РД-13-243/19.12.2008г.





АГЕНЦИЯ ПО ГЕОДЕЗИЯ,
КАРТОГРАФИЯ И КАДАСТЪР

AGAD@CADASTRE.BG * WWW.CADASTRE.BG

СЛУЖБА ПО ГЕОДЕЗИЯ, КАРТОГРАФИЯ И КАДАСТЪР - гр. ВАРНА

9000 Бул. "ЦАР ОСВОБОДИТЕЛ" №76Г, ет.6, Тел/факс: 052/635620 ,634638,
varna@cadastre.bg, acad_varna@mail.bg, **БУЛСТАТ: 130362903**

СКИЦА


№ 964 / 20.01.2009г.
НА ПОЗЕМЕН ИМОТ
№ 10135.2561.14

132	77767	4685656.29	9641945.15	Липсва информация
133	77768	4685646.88	9641948.96	Липсва информация

М 1:5000

Забележка: "Трайно предназначение" е определено съгласно Закона за защита на изключителната държавна собственост-крайбрежна зона на РБългария", приет на заседание на Министерския съвет от 19.12.2008г. Скицата се издава за: **пред МРРБ**

Скицата да се издава **пред МРРБ**
Изработил: 

За Н-к на СГКК: 
/инж. И. АТАНАСОВА

СЪГЛАСНО ЗАПОВЕД МРД-13-243/19.12.2008г.

