



РЕПУБЛИКА БЪЛГАРИЯ

МИНИСТЕРСТВО НА РЕГИОНАЛНОТО РАЗВИТИЕ И ИНФРАСТРУКТУРА

ОБЛАСТ ВАРНА

13.03.2009 г. № 104  
Вх. регистър № 4820  
Вписване по ЗС/ПВ  
Служба по вписванията

УТВЪРЖДАВАМ:.....  
/подпис и печат/

ЗАМ.ОБЛАСТЕН УПРАВИТЕЛ:  
АВРАМ ТОДОРОВ  
/име и фамилия/

СЪДИЯ ПО ВПИСВАНИЯТА:  
.....  
/име и фамилия/


А К Т № 7 3 4 8

ЗА ПУБЛИЧНА ДЪРЖАВНА СОБСТВЕНОСТ

Регистър 7348  
Досие 7348

1. ДАТА НА СЪСТАВЯНЕ	19.03.2009 г.
2. ПРАВНО ОСНОВАНИЕ	чл.2, ал.2, т. 2 и чл.68 от ЗДС, чл.104, ал.1, т.8 от ППЗДС; чл.6, ал.4, т.2 от ЗУЧК, Писмо № 90-04-74/26.01.2009г. на МРРБ
3. ВИД И ОПИСАНИЕ НА ИМОТА	поземлен имот с идентификатор 10135.2536.190/едно нула едно три пет точка две пет три шест точка едно девет нула/, с площ 21691/двадесет и една хиляди шестстотин деветдесет и един/кв.м., с начин на трайно ползване: За друг вид естествен ресурс за превантивна защита.
4. МЕСТОНАХОЖДЕНИЕ НА ИМОТА	обл. Варна, общ. Варна, гр.Варна , "Приморски парк", Буните 2 ИМОТ 10135.2536.190
5. ГРАНИЦИ НА ИМОТА	ПИ 2576.1; ПИ 2536.544; ПИ 2536.191; ПИ 2536.175; ПИ 2536.189; ПИ 2536.188; ПИ 2536.186; ПИ 2536.187.
6. ДАНЪЧНА ОЦЕНКА НА ИМОТА КЪМ МОМЕНТА НА УТВЪРЖДАВАНЕ НА АКТА:	1446247 лв. (един милион четиристотин четиридесет и шест хиляди двеста четиридесет и седем лева)

20.03.09

7. БИВШ СОБСТВЕНИК НА ИМОТА	
8. СЪСОБСТВЕНИЦИ	
9. НОМЕР И ДАТА НА СЪСТАВЕНИ ПО – РАНО АКТОВЕ	
10. ПРЕДОСТАВЕНИ ПРАВА ЗА УПРАВЛЕНИЕ: ОБЛАСТЕН УПРАВИТЕЛ НА ОБЛАСТ ВАРНА	
11. ПРЕДОСТАВЕНИ ПРАВА НА ДРУГО ЗАКОНОВО ОСНОВАНИЕ:	
12. АКТОСЪСТАВИТЕЛ: Ева Атанасова Моллова - главен специалист	 /подпис/
13. ЗАБЕЛЕЖКИ:	

АГЕНЦИЯ ПО ГЕОДЕЗИЯ,  
КАРТОГРАФИЯ И КАДАСТЪР

AGENCY FOR CADASTRE, BG • WWW.CADASTRE.BG

## СЛУЖБА ПО ГЕОДЕЗИЯ, КАРТОГРАФИЯ И КАДАСТЪР - гр. ВАРНА

9000 Бул. "ЦАР ОСВОБОДИТЕЛ" №76Г, ет.6, Тел/факс: 052/635620 ;634638,  
varna@cadastre.bg, acad\_varna@mail.bg, БУЛСТАТ: 130362903

### СКИЦА

№ 958 / 20.01.2009г.  
НА ПОЗЕМЕН ИМОТ  
№ 10135.2536.190

Находящ се в гр. ВАРНА, ЕКАТЕ: 10135, общ. ВАРНА, обл. ВАРНА по кадастрална карта, одобрена със Заповед № РД-18-92 от 14.10.2008 г. на ИЗПЪЛНИТЕЛЕН ДИРЕКТОР НА АГКК

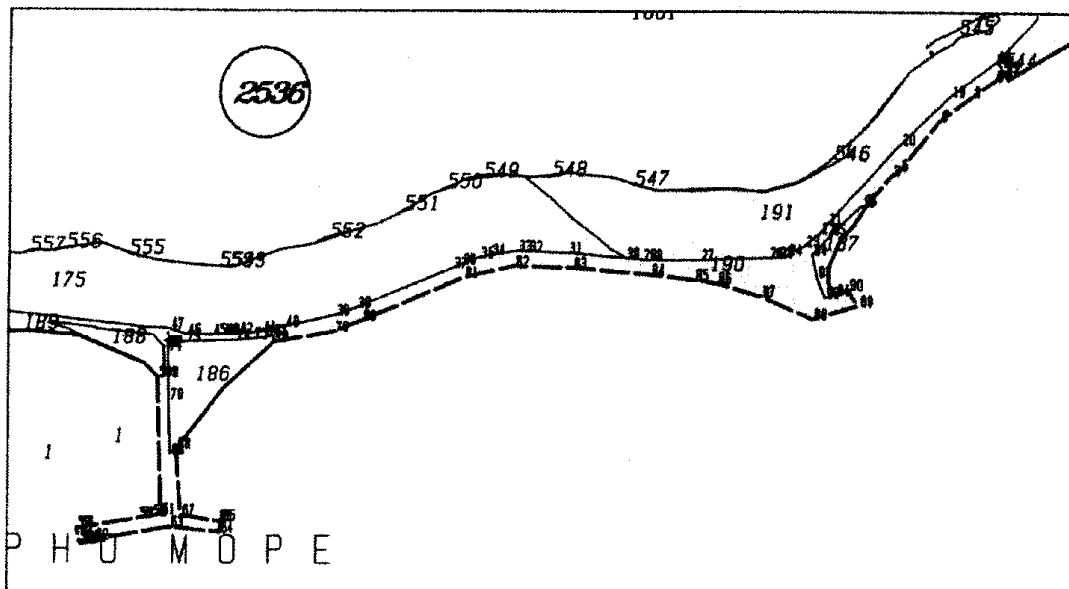
Адрес : парк "ПРИМОРСКИ ПАРК" , БУНИТЕ 2  
Площ по кадастрална карта : 21,691 дка.  
Трайно предназначение : Защитена територия  
Начин на трайно ползване : За друг вид естествен ресурс за превантивна защита  
Стар идентификатор :

#### Собственици:

Липсват данни за собствеността.

Съседи: 2576.1, 2536.544, 2536.191, 2536.175, 2536.189, 2536.188, 2536.186, 2536.187

Определящи точки в координатна система 1970г.:



М 1:7000

Забележка: "Трайно предназначение" е определено съгласно „План за действие за защита на изключителната държавна собственост-крайбрежна зона“ (План за действие за защита на РБългария“, приет на заседание на Министерския съвет от 28.01.2009г.).  
Скицата се издава за: **пред МРРЕ**

Скицата да се използва **пред МРРЕ**  
Изработил: /С. Димитров/

За Н-к на СГКК:  
/инж. И. АТАНАСОВ/

СЪГЛАСНО ЗАПОВЕД №РД-13-243/19.12.2008г.



АГЕНЦИЯ ПО ГЕОДЕЗИЯ,  
КАРТОГРАФИЯ И КАДАСТЪР

ACAD@CADASTRE.BG • WWW.CADASTRE.BG

## СЛУЖБА ПО ГЕОДЕЗИЯ, КАРТОГРАФИЯ И КАДАСТЪР - гр. ВАРНА

9000 Бул. "ЦАР ОСВОБОДИТЕЛ" №78Г, ет.6, Тел/факс: 052/635620 ;634638,  
varna@cadastre.bg, acad\_varna@mail.bg, БУЛСТАТ: 130362903

### СКИЦА

№ 958 / 20.01.2009г.  
НА ПОЗЕМЛЕН ИМОТ  
№ 10135.2536.190

№ в скицата	№ на точка	X	Y	Метод на определяне
1	38758	4686401.63	9644032.79	Преки геодезически измервания
2	80963	4686404.68	9644035.38	Липсва информация
3	80865	4686433.50	9644059.90	Преки геодезически измервания
4	80845	4686437.78	9644066.90	Преки геодезически измервания
5	80771	4686439.42	9644068.27	Преки геодезически измервания
6	80653	4686489.58	9644107.90	Преки геодезически измервания
7	80652	4686490.80	9644109.52	Преки геодезически измервания
8	80597	4686515.58	9644142.04	Преки геодезически измервания
9	80558	4686531.29	9644164.66	Липсва информация
10	80554	4686532.55	9644166.46	Липсва информация
11	3598	4686538.50	9644175.02	Липсва информация
12	38853	4686539.05	9644175.82	Липсва информация
13	38854	4686541.24	9644174.17	Липсва информация
14	38855	4686546.91	9644169.89	Липсва информация
15	38856	4686551.02	9644166.77	Преки геодезически измервания
16	3622	4686551.46	9644166.45	Липсва информация
17	38857	4686551.63	9644166.32	Липсва информация
18	38923	4686548.73	9644163.43	Преки геодезически измервания
19	39730	4686515.96	9644119.29	Преки геодезически измервания
20	40842	4686465.71	9644068.19	Преки геодезически измервания
21	40858	4686383.41	9643993.41	Преки геодезически измервания
22	40879	4686373.78	9643986.02	Преки геодезически измервания
23	41591	4686360.54	9643970.23	Преки геодезически измервания
24	41721	4686351.34	9643952.77	Преки геодезически измервания
25	41747	4686349.03	9643943.74	Преки геодезически измервания
26	42124	4686348.41	9643933.10	Преки геодезически измервания
27	42128	4686346.18	9643862.35	Преки геодезически измервания
28	42136	4686345.92	9643808.77	Преки геодезически измервания
29	42151	4686346.42	9643802.00	Преки геодезически измервания
30	17239	4686347.91	9643785.02	Липсва информация
31	42155	4686353.13	9643725.48	Преки геодезически измервания
32	34243	4686354.56	9643684.66	Липсва информация
33	42179	4686354.95	9643673.54	Преки геодезически измервания
34	42195	4686350.96	9643646.08	Преки геодезически измервания
35	42467	4686347.79	9643634.56	Преки геодезически измервания
36	42505	4686340.88	9643616.08	Преки геодезически измервания
37	42587	4686337.15	9643607.12	Липсва информация
38	43879	4686296.29	9643508.90	Липсва информация
39	43979	4686288.75	9643486.83	Липсва информация
40	44074	4686276.74	9643434.40	Липсва информация
41	44081	4686271.33	9643410.75	Липсва информация
42	46044	4686269.46	9643386.64	Преки геодезически измервания
43	46049	4686268.62	9643372.91	Преки геодезически измервания
44	50458	4686268.46	9643369.96	Преки геодезически измервания
45	50704	4686268.00	9643359.33	Преки геодезически измервания
46	51122	4686267.95	9643333.08	Преки геодезически измервания

М 1:7000

Забележка: "Трайно предназначение" е определено съгласно „План за защита на изключителната държавна собственост-крайбрежната РВБългария“, приет на заседание на Министерския съвет от 28.10.2008г. Скицата се издава за: **пред МРРБ**

Скицата да се издава **пред МРРБ**  
Изработил: 

За Н-к на СГКК: \_\_\_\_\_

/инж. Й. АТАНАСОВА

СЪГЛАСНО ЗАПОВЕД №РД-13-243/19.12.2008г.



АГЕНЦИЯ ПО ГЕОДЕЗИЯ,  
КАРТОГРАФИЯ И КАДАСТЪР

ACAD@CADASTRE.BG • WWW.CADASTRE.BG

## СЛУЖБА ПО ГЕОДЕЗИЯ, КАРТОГРАФИЯ И КАДАСТЪР - гр. ВАРНА

9000 Бул. "ЦАР ОСВОБОДИТЕЛ" №76Г, ет.6, Тел/факс: 052/635620 /634638,  
varna@cadastre.bg, acad.varna@mail.bg, БУЛСТАТ: 130362903

### СКИЦА

№ 958 / 20.01.2009г.  
НА ПОЗЕМЛЕН ИМОТ  
№ 10135.2536.190

47	71	4686274.00	9643315.52	Преки геодезически измервания
48	24554	4686255.40	9643309.60	Преки геодезически измервания
49	26862	4686224.02	9643309.88	Преки геодезически измервания
50	27155	4686224.00	9643303.25	Преки геодезически измервания
51	80391	4686082.83	9643307.52	Преки геодезически измервания
52	80376	4686081.25	9643299.33	Преки геодезически измервания
53	80373	4686080.96	9643297.69	Липсва информация
54	80370	4686079.00	9643285.75	Липсва информация
55	80360	4686078.75	9643284.20	Преки геодезически измервания
56	80356	4686068.98	9643224.35	Преки геодезически измервания
57	80327	4686069.33	9643221.22	Преки геодезически измервания
58	80309	4686055.49	9643223.15	Липсва информация
59	80308	4686053.96	9643224.25	Липсва информация
60	80304	4686052.83	9643226.63	Липсва информация
61	80233	4686054.16	9643237.29	Липсва информация
62	80231	4686056.87	9643239.31	Преки геодезически измервания
63	80207	4686069.62	9643316.27	Преки геодезически измервания
64	80205	4686064.91	9643367.98	Преки геодезически измервания
65	80203	4686077.04	9643370.31	Преки геодезически измервания
66	80199	4686076.13	9643367.14	Преки геодезически измервания
67	80198	4686081.95	9643328.10	Преки геодезически измервания
68	38534	4686150.91	9643323.14	Преки геодезически измервания
69	38532	4686144.63	9643316.46	Преки геодезически измервания
70	38522	4686200.99	9643315.29	Преки геодезически измервания
71	38521	4686251.15	9643314.27	Липсва информация
72	38503	4686255.04	9643314.19	Преки геодезически измервания
73	38486	4686261.00	9643332.54	Преки геодезически измервания
74	38485	4686262.95	9643383.85	Преки геодезически измервания
75	38484	4686264.40	9643402.08	Преки геодезически измервания
76	38482	4686266.12	9643415.26	Преки геодезически измервания
77	38481	4686267.71	9643422.23	Липсва информация
78	38472	4686260.95	9643423.77	Преки геодезически измервания
79	80405	4686271.49	9643485.87	Преки геодезически измервания
80	80408	4686282.90	9643514.29	Преки геодезически измервания
81	80414	4686327.27	9643618.35	Преки геодезически измервания
82	80430	4686339.07	9643670.68	Преки геодезически измервания
83	80449	4686337.45	9643730.31	Преки геодезически измервания
84	80469	4686330.71	9643810.79	Преки геодезически измервания
85	80478	4686325.54	9643856.48	Преки геодезически измервания
86	80489	4686321.88	9643880.27	Преки геодезически измервания
87	80517	4686308.53	9643925.52	Преки геодезически измервания
88	80539	4686285.46	9643978.64	Преки геодезически измервания
89	80542	4686299.29	9644025.48	Преки геодезически измервания
90	80546	4686315.79	9644015.33	Преки геодезически измервания
91	38535	4686310.50	9644002.62	Преки геодезически измервания
92	38538	4686307.63	9643991.24	Преки геодезически измервания

М 1:7000

Забележка: "Трайно предназначение" е определено съгласно „План за защита на изключителната държавна собственост-крайбрежната зона на Република България“, приет на заседание на Министерския съвет от 28.01.2009г. Скицата се издава за: **пред МРРБ**

Скицата да се издава за: **пред МРРБ**  
Изработил: **И.С. Атанасова**

За Н-к на СГКК: **И.С. Атанасова**  
/инж. И. АТАНАСОВА

СЪГЛАСНО ЗАПОВЕД №РД-13-243/19.12.2008г.



АГЕНЦИЯ ПО ГЕОДЕЗИЯ,  
КАРТОГРАФИЯ И КАДАСТЪР

AGENCIA CADASTRE.BG • WWW.CADASTRE.BG

### СЛУЖБА ПО ГЕОДЕЗИЯ, КАРТОГРАФИЯ И КАДАСТЪР - гр. ВАРНА

9000 Бул. "ЦАР ОСВОБОДИТЕЛ" №76Г, ет.6, Тел/факс: 052/635620 ;634638,  
varna@cadastre.bg, acad\_varna@mail.bg, БУЛСТАТ: 130382903

#### СКИЦА

№ 958 / 20.01.2009г.  
НА ПОЗЕМЕН ИМОТ  
№ 10135.2536.190

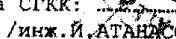
93	38539	4686328.50	9643982.62	Преки геодезически измервания
94	38746	4686351.50	9643978.06	Преки геодезически измервания
95	38747	4686372.68	9643997.71	Преки геодезически измервания
96	38748	4686402.92	9644029.29	Преки геодезически измервания

М 1:7000

Забележка: "Трайно предназначение" е определено съгласно заповедта на министъра на регионалното развитие за защита на изключителната държавна собственост-крайбрежие на Република България", приет на заседание на Министерския съвет от 2008г.  
Скицата се издава за: пред МРРЕ

Скицата да се издава за пред МРРЕ.  
Изработил: 



За Н-к на СГКК:   
/инж. И. АТАНАСОВ

СЪГЛАСНО ЗАПОВЕД МРД-13-243/19.12.2008г.